






DISTRITO	DISPONIBILIDADE DE ÁREA (ha)
BARRA DA LAGOA	2,30

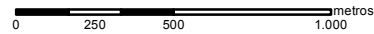
MAPA 13: DISTRITO BARRA DA LAGOA

Legenda

-  Limite Municipal
-  Limite Distritos
-  Rodovias
-  Áreas Especiais de Interesse Social (AEIS)
-  Vazios Urbanos



Escala: 1:24.000



Fonte Base Cartográfica:
 Prefeitura Municipal de Florianópolis/ COBRAPE, 2007
 Fonte Informação Temática: TR 9, 2008
 Organização: VERTRAG, 2010

Projeção UTM SAD 69 Fuso 22S
 Falso Norte 10.000.000 e Falso Leste 500.000

