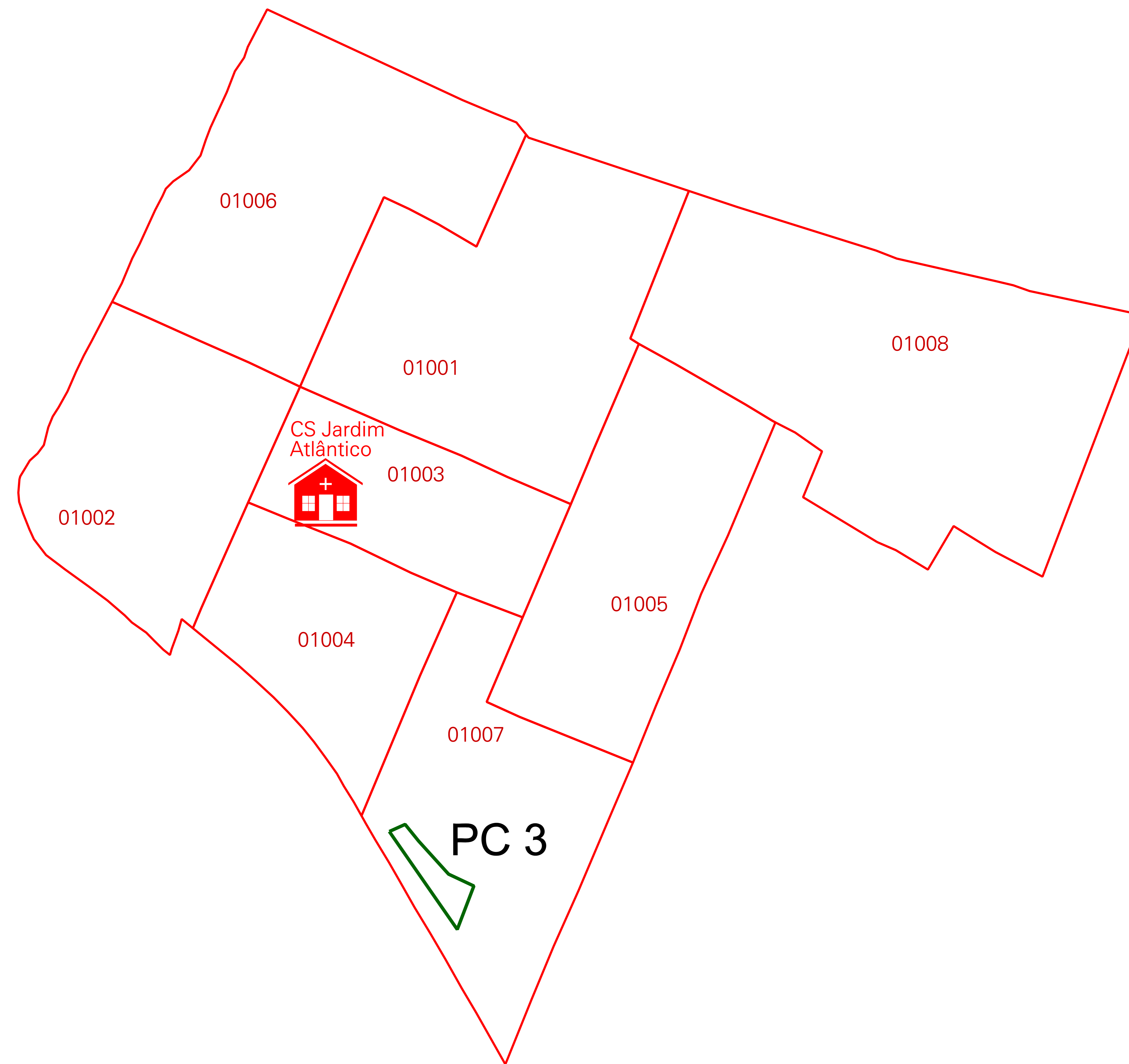


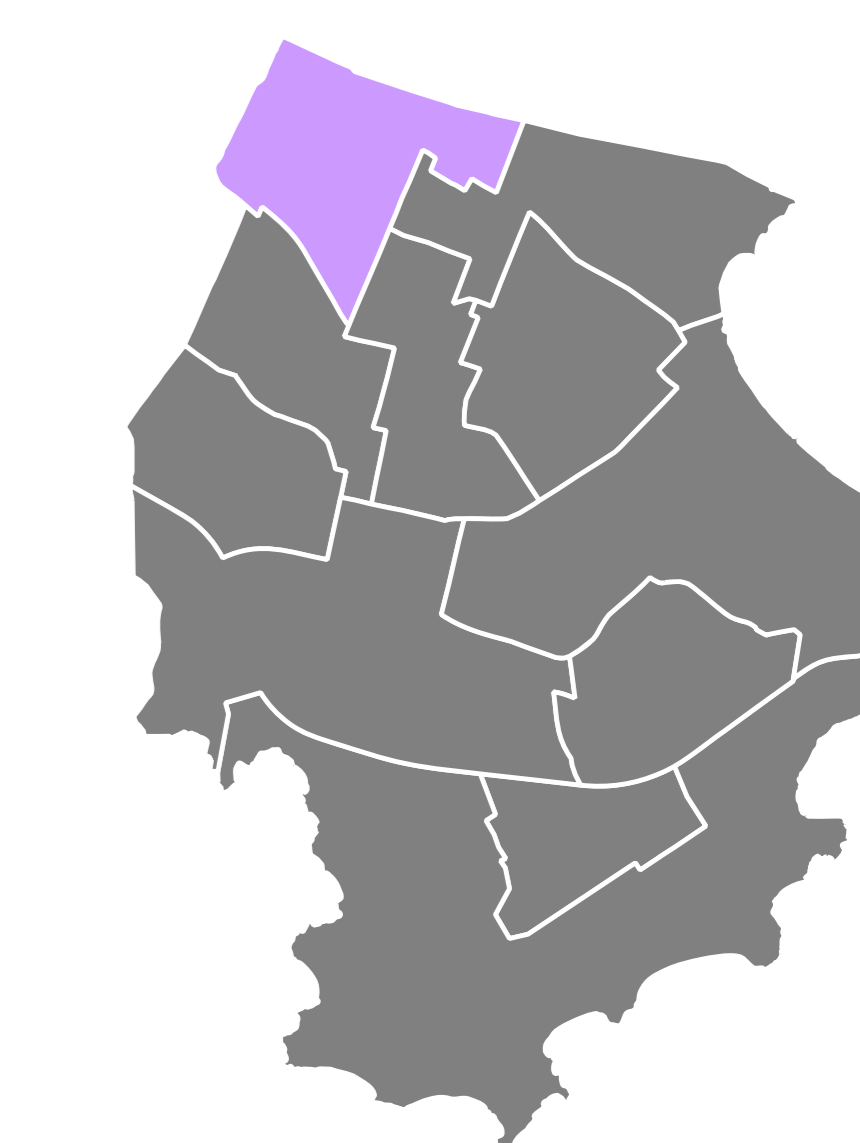
Área de Abrangência do Centro de Saúde Jardim Atlântico

Áreas de Interesse Social

27° 34' 20" S
48° 36' 38" W






Localização do Centro de Saúde Jardim Atlântico




27° 35' 05" S

Legenda:

-  Divisa das Áreas de Interesse Social
-  Divisa de Microáreas
-  Centro de Saúde
- 01001 Código da Microárea

* Dados das Áreas de Interesse Social: Secretaria de Habitação, 2008.



Prefeitura Municipal de Florianópolis
Secretaria Municipal de Saúde
Gerência de Tecnologia e Modernização
Assessoria Técnica de Geoprocessamento

Data:
Agosto / 2009

Escala:
0 100 200 m

48° 34' 44" W