













## MAPA 22: ZEIS DISTRITO DE PÂNTANO DO SUL

### LEGENDA

-  Limite dos Distritos
-  Rodovias
-  Arruamento
-  Hidrografia
-  Áreas Especiais de Interesse Social

 Área de Interesse Social (AIS)

### Zona de Especial Interesse Social - ZEIS (AIS)

-  Remoção
-  ZEIS 1
-  ZEIS 2
-  ZEIS 3
-  Áreas passíveis de compulsoriedade de uso e ocupação do solo e direito de preempção



Escala: 1:25.000

0 250 500 metros

Fonte Base Cartográfica:  
Prefeitura Municipal de Florianópolis/  
COBRAPE, 2007

Fonte Informação Temática: TR 9, 2008  
Organização: VERTRAG, 2010

Projeção UTM SAD 69 Fuso 22S  
Falso Norte 10.000.000 e Falso Leste 500.000

