





MAPA 31: HIERARQUIZAÇÃO DAS AIS NO DISTRITO DE RIBEIRÃO DA ILHA

LEGENDA

-  Limite dos Distritos
-  Oceano Atlântico
-  Rodovias
-  Arruamento
-  Hidrografia
-  Áreas Especiais de Interesse Social
-  Área de Interesse Social (AIS)
- Hierarquização**
-  Intervenção em andamento
-  Curto Prazo
-  Médio Prazo
-  Longo Prazo



Escala: 1:35.000
 0 250 500 metros
 Fonte Base Cartográfica:
 Prefeitura Municipal de Florianópolis/ COBRAPE, 2007
 Fonte Informação Temática: TR 9, 2008
 Organização: VERTRAG, 2010
 Projeção UTM SAD 69 Fuso 22S
 Falso Norte 10.000.000 e Falso Leste 500.000

